



RINGERIKE
KOMMUNE

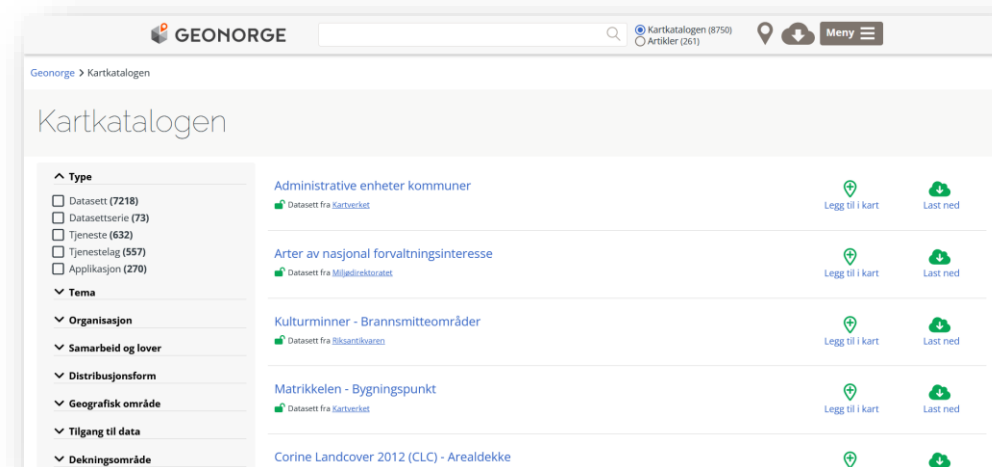
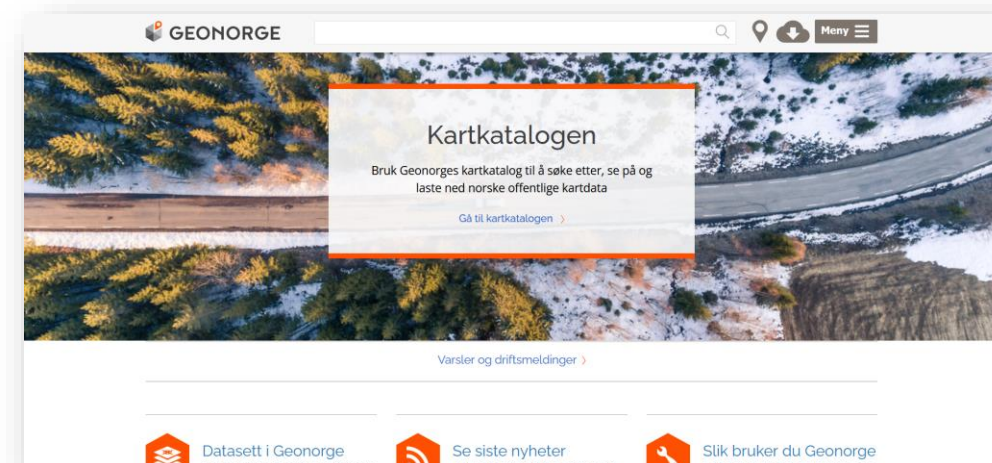
Registrering av DOK tilleggsdata i Geonorge

Tom-Erik Bakkely Aasheim

Trinn 1 - Geonorge



- Besøk <https://geonorge.no>
- Klikk på 'Gå til kartkatalogen'



Trinn 2 – Logg deg inn/Registrer deg



- Klikk på Meny og Logg inn
- Om du ikke har BAAT/GeoID-bruker, søk om tilgang ved klikke Meny og Tilgang og passord.
- Send inn [registreringsskjema](#).

GEOID

Norsk v

Logg deg inn med dine kontoopplysninger

Brukernavn
k0605_aastorj

Passord

Husk meg [Glemt passord?](#)

Logg inn

Passord opprettet før 6. desember 2022 må byttes for at innlogging skal fungere

GEONORGE

Geonorge » Kartdata » Tilgang og passord

Tilgang og passord

De fleste data i Geonorge er åpne og gratis tilgjengelig, selv om noen av dataene krever tilgang med brukernavn og passord for å kunne lastes ned. Norge digitalt-partner kan få tilgang, mens andre må henvende seg til forhandlere.

De fleste datasett og tjenester i Norge defineres som åpne data. Disse er markert med en åpen grønn hengelås i kartkatalogen, og et filter kan aktiveres for å kun vise åpne data.

Dataene er som regel underlagt lisenser for åpen bruk. De mest brukte lisensene er NLOD (Norsk lisens for offentlige data) og CC (Creative Common). Lisensene regulerer hvordan data kan brukes og hvem som kan bruke dem, men gir stor frihet til bruk både offentlig og kommersielt. Åpne data kan lastes ned gratis og uten passord.

Data med regulert tilgang

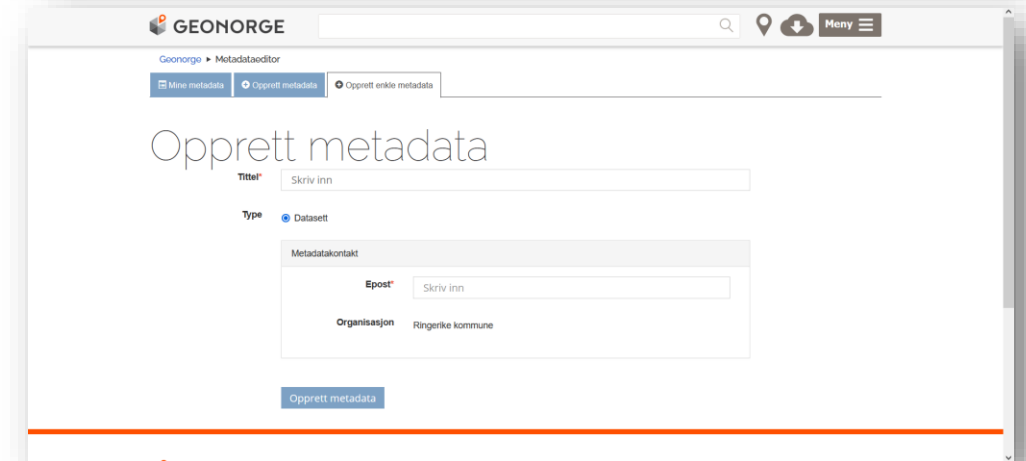
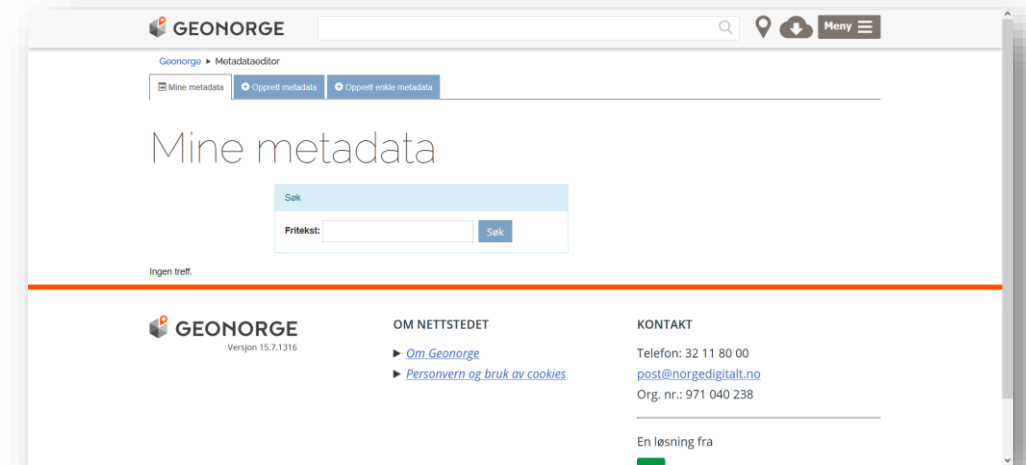
Noen data og tjenester er underlagt adgangsbegrensning, og disse er ikke tilgjengelig uten nærmere avtale. Det finnes to typer av slike data:



Trinn 3 – Legg inn datasett som DOK tilleggdata



- Klikk på Meny, Andre ressurser og Metadatoeditor
- Logg inn på nytt
- Klikk på 'Opprett enkle metadata'
- Fyll inn navn på datasett og e-post adressen din.
- Hva er metadata?



Trinn 4 – Fyll inn informasjon om datasett



- Fyll inn påkrevet informasjon.
- Lenke til eller laste opp datasett. Filer må være pakket i *.ZIP-fil. Klikk på 'Last opp'
- Velg geografisk utstrekning (skriv i lista)
- Fyll inn valgfri informasjon og evt. engelsk oversettelse.
- Klikk 'Lagre'

GEONORGE

Rediger metadata

Forbudssone for fyrverkeri - Hønefoss sentrum

Navn på datasett* Forbudssone for fyrverkeri - Hønefoss sentrum

Beskrivelse* Forbudssone for fyrverkeri - Hønefoss sentrum.
Den lokale forskriften skal gjennom bestemmelser om forbudssone bidra til å forebygge brann og ulykker med fyrverkeri samt, redusere konsekvensene av brann i de mest urbane områdene av Ringerike kommune. Forskriften har også som formål å redusere antall skader relatert til fyrverkeri i distriktet.

GEONORGE

Nasjonal temakategori* Samfunnsikkerhet

Samarbeid og lover* Det offentlige kartgrunnlaget Åpne data

URL til datasett*

Datasett fil* fyrverkeri.zip

Geografisk utstrekning*

Informasjon som legges inn for ulike kontaktpunkt blir åpent tilgjengelig og skal være klarert med personer som oppgis med navn eller e-postadresser. Det oppfordres til å bruke e-postadresser til grupper og ikke til enkeltpersoner samt å ikke oppgi navn på enkeltpersoner men heller angi enhet eller gruppe som har fagansvar eller distribusjonsansvar.

Metadatakontakt

Epost* tom-erik.aasheim@ringerike.kommune.no

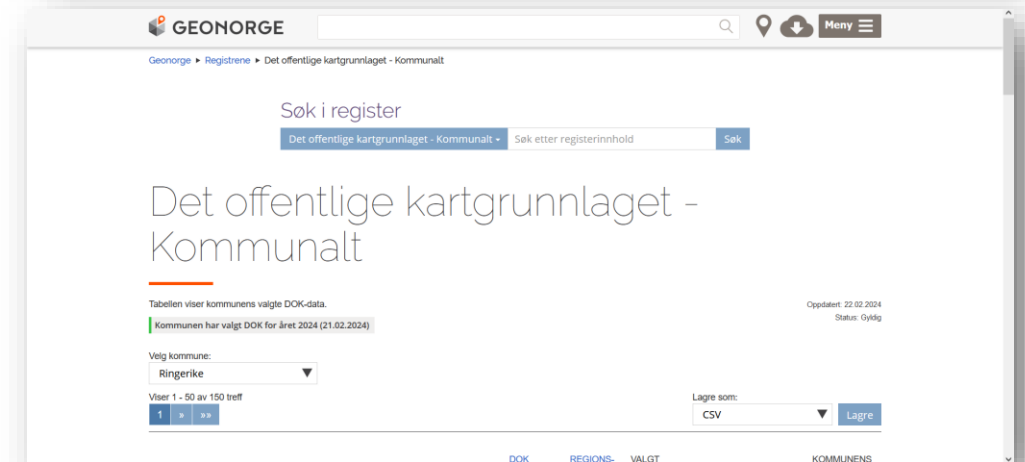
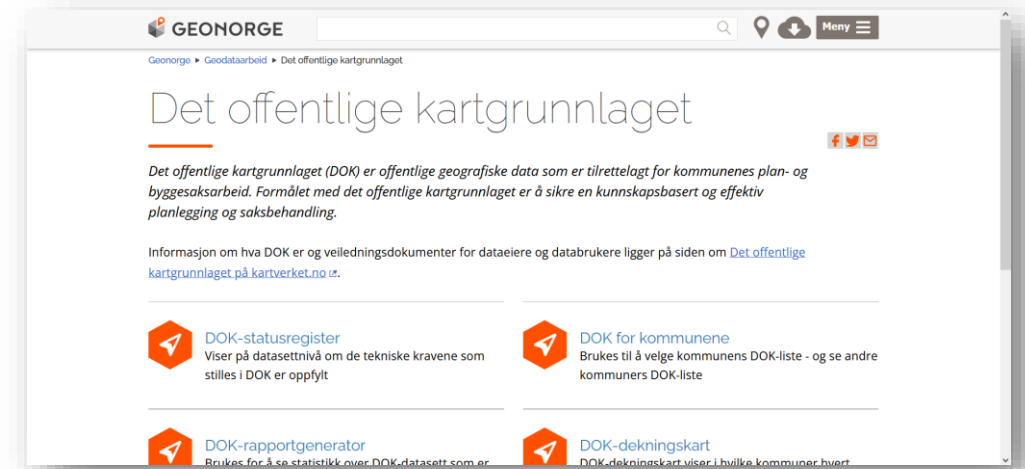
Organisasjon* Ringerike kommune



Trinn 5 – Finn din kommunes DOK liste



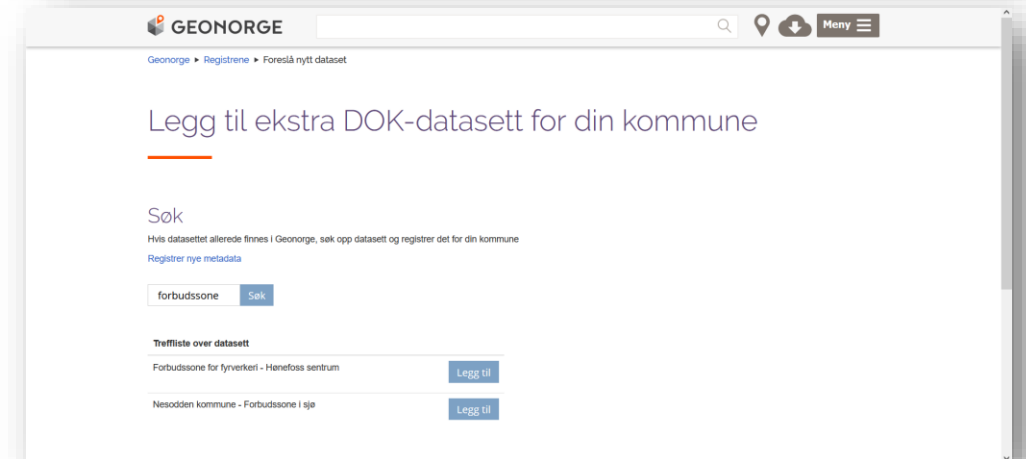
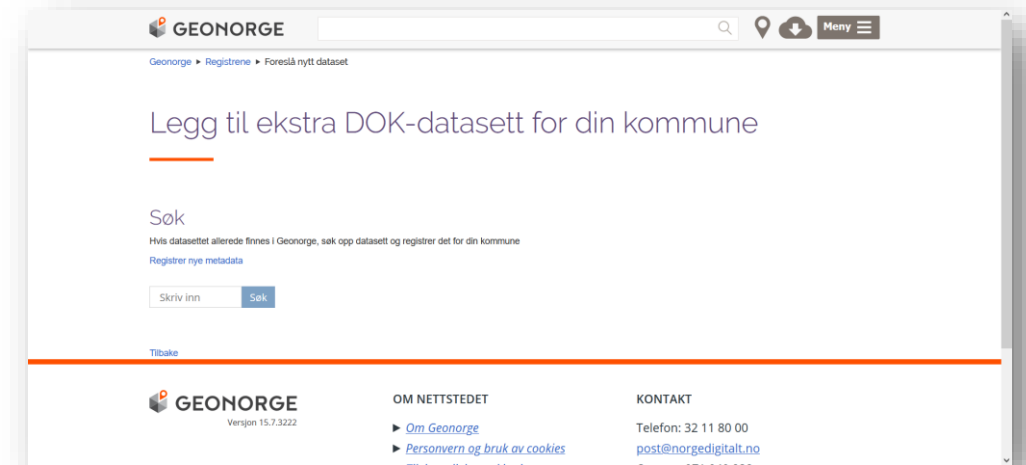
- Klikk på Meny og velg Det Offentlige Kartgrunnlaget
- Klikk på 'DOK for kommunene'
- Velg kommune (skriv i lista)
- Rull nederst og klikk på 'Legg inn'. Logg inn på nytt om knappen mangler.



Trinn 6 – Legg datasett til som DOK tilleggdata



- Søk opp datasett. Skriv inn første hele ordet for å få treff.
- Klikk på ‘Legg til’



Trinn 7 – Meld fra til Kartverket om nytt datasett



- Send en e-post med navn på datasett slik at datasettet kan bli publisert.
- post@norgedigitalt.no

Hei,

Jeg har forsøkt meg på å laste opp et nytt datasett til Geonorge.

Jeg har klart å lage en ny metadata og har lastet opp et zippet datasett i *.SHP-format. Jeg har også fått lagt det til som et lokalt DOK-datasett. Datasett er her: <https://kartkatalog.geonorge.no/Metadata/7c90a775-ee9a-4d30-9083-97fea30f2484>


Men skjønner at jeg må si ifra når datasettet er lastet opp, slik at dere får publisert det. Håper dette er riktig adresse.

Si ifra om jeg har gjort noe feil eller om det er noe annet jeg må foreta meg!

Med vennlig hilsen

Tom-Erik Bakkely Aasheim
Geodataingeniør


Geodata
Arealforvaltning
Ringerike kommune
Mobil (+47) 409 17 812
Sentralbord (+47) 32 11 74 00
www.ringerike.kommune.no



Denne e-posten er kun beregnet for den personen den er adressert til. Hvis du har mottatt e-posten ved en feil, og gi beskjed til den som har sendt den.

Hei Tom-Erik.

Dataene er tilgjengelige for nedlasting nå.
<https://kartkatalog.geonorge.no/Metadata/7c90a775-ee9a-4d30-9083-97fea30f2484>



Med vennlig hilsen,
Mathias Holtedahl Thorp
Overingeniør, Geoinfrastrukturavdelingen
Kartverket, Landdivisjonen

Tlf.: 93 42 18 69
E-post: mathias.thorp@kartverket.no

Tlf. sentralbord: 32 11 80 00
www.kartverket.no
www.geonorge.no

GEONORGE

Geonorge > Kartkatalogen > Høyeste flomnivå august 2023 - Ringerike

Høyeste flomnivå august 2023 - Ringerike

Legg til i kart	Åpne nedlastinger	Vis delningskart	Hjelp	Kontakt dataeier
Vis produktark	Vis produktspesifikasjon	Vis tegneregler	Nettside	Vis produkside
Last ned metadata XML		Rediger metadata		

Type: Datasett
Datasettet viser høyeste flomnivå som ble registrert under uaværet "Hans" i august 2023. Datasettet er basert på over 1500 bilder tatt fra helikopter under flommen og bilder tatt med vanlig kamera. FKB-Høydekurver er brukt som grunnlag for datasettet. Datasettet er avrundet til nærmeste helle meter.

Restriksjoner
Brukerrestriksjoner: Andre restriksjoner

Kontaktinformasjon

Metadatakontakt tom.erik.aasheim@ringerike.kommune.no - Ringerike kommune	Faglig kontakt tom.erik.aasheim@ringerike.kommune.no - Ringerike kommune	Teknisk kontakt tom.erik.aasheim@ringerike.kommune.no - Ringerike kommune
---	--	---





- [Enkel metadataeditor](#)
Veileder for etablering og bruk av enkel metadataeditor
- [Standard metadataeditor](#)
Veileder for etablering og bruk av standard metadataeditor
- [Veiledere](#)
Oversikt over diverse veiledere

Takk for oppmerksomheten!



RINGERIKE
KOMMUNE



RINGERIKE - nærmest det meste