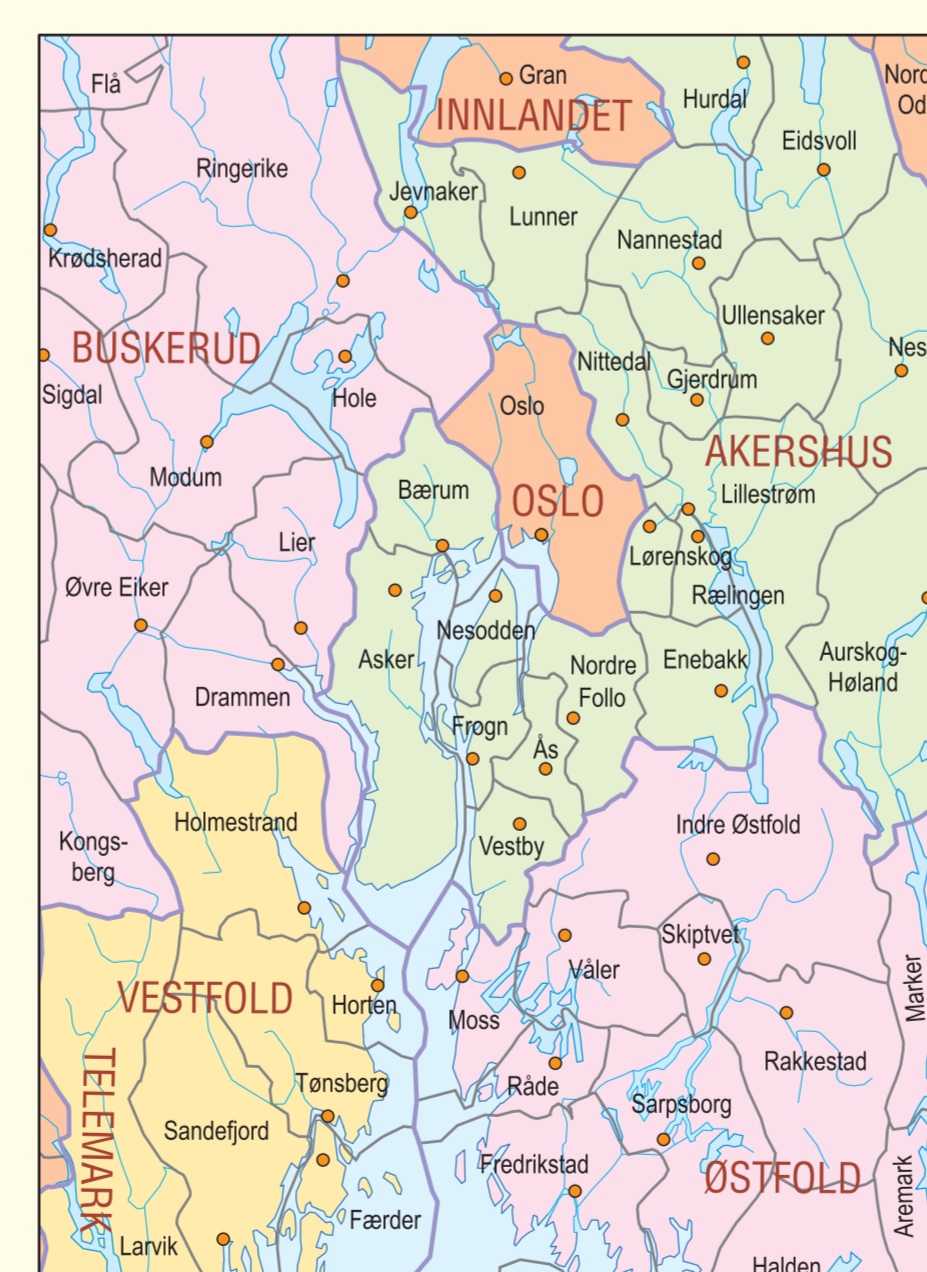
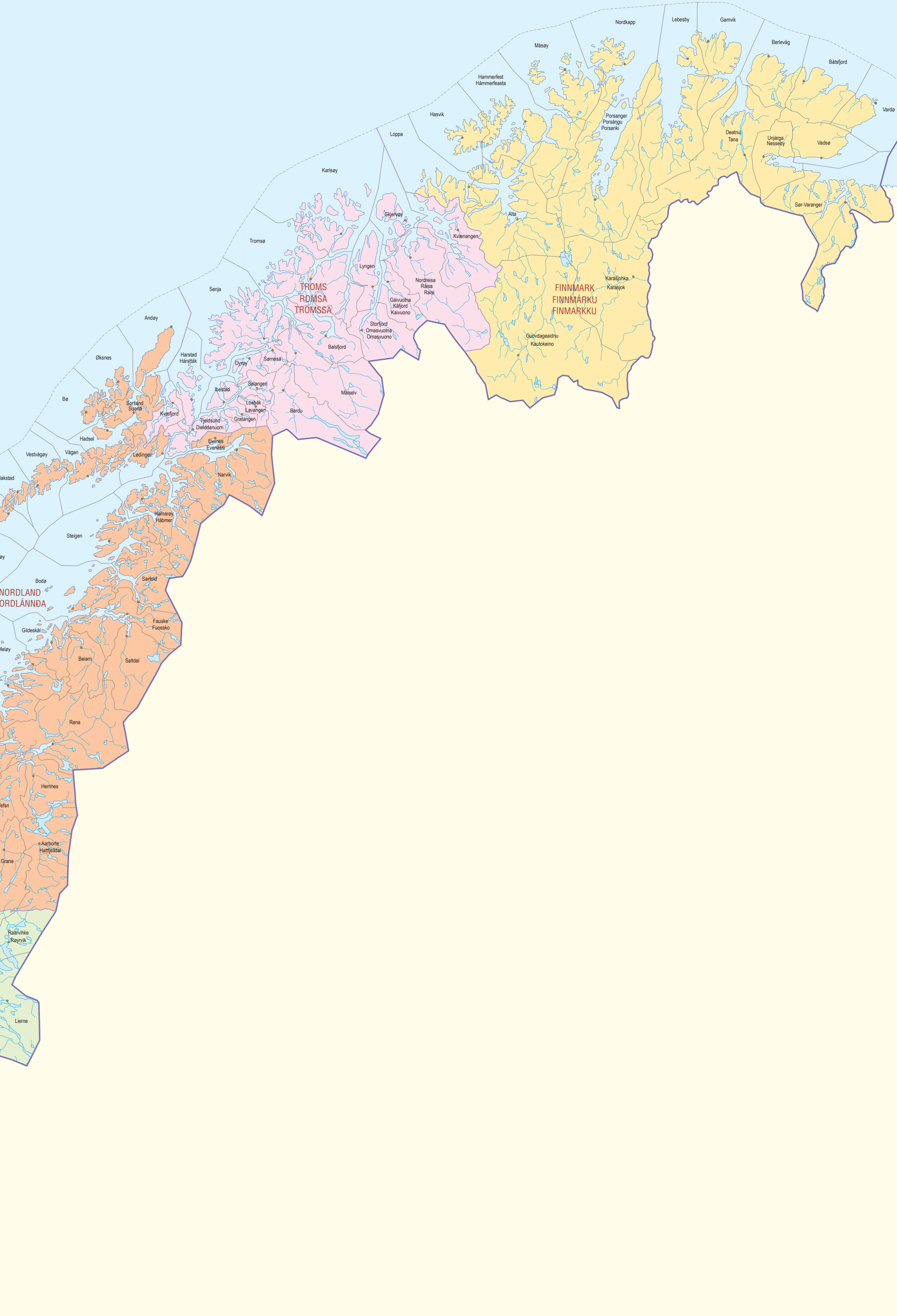
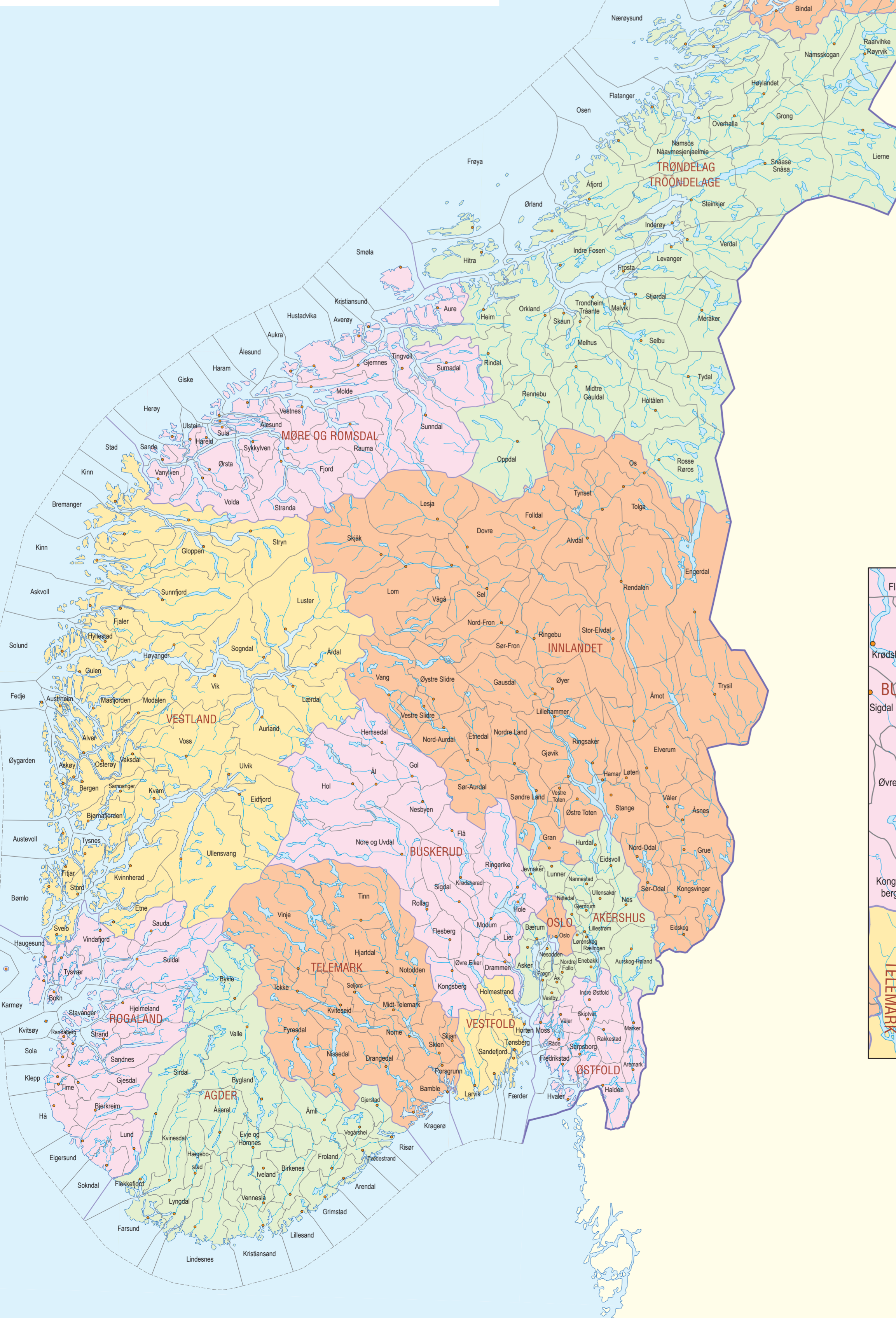




Beskrivelse	Merknader
<b>Indre farvann</b> <sup>(1)</sup> Samlet areal 125 313 km <sup>2</sup> Fastlands-Norge 89 091 km <sup>2</sup> Svalbard 36 188 km <sup>2</sup> Jan Mayen 34 km <sup>2</sup>	<sup>(1)</sup> Indre farvann er sjøområdet innenfor grunnlinjen. <sup>(2)</sup> Sjøterritorium er sone fra grunnlinjen og ut til territorialgrensen, 12 nautiske mil utenfor og parallell med grunnlinjen. I dette området har Norge full suverenitet, mens fremmede fartøyer har rett til uskuldig gjennomfart.
<b>Sjøterritorium</b> <sup>(2)</sup> Samlet areal 114 701 km <sup>2</sup> Fastlands-Norge 56 367 km <sup>2</sup> Svalbard 54 053 km <sup>2</sup> Jan Mayen 4 281 km <sup>2</sup>	<sup>(2)</sup> Territorialfarvann er sjøområdene innenfor territorialgrensen, det vil si summen av sjøterritorium og indre farvann. <sup>(3)</sup> Norges økonomiske sone går fra territorialgrensen og ut til 200 nm beregnet fra grunnlinjen ved Fastlands-Norge. Der det er mindre enn 400 nm til annen stats grunnlinje, er sone avgrenset av avtalt avgrensingslinje mellom statene. Norge har ikke full suverenitet i dette området, men derimot suverene rettigheter over naturressursene i og på havbunnen og i havområdene over.
<b>Territorialfarvann</b> <sup>(3)</sup> Samlet areal 240 014 km <sup>2</sup> Fastlands-Norge 145 458 km <sup>2</sup> Svalbard 90 241 km <sup>2</sup> Jan Mayen 4 315 km <sup>2</sup>	<sup>(3)</sup> Fiskevernsone ved Svalbard går fra territorialgrensen og ut til 200 nm beregnet fra grunnlinjene ved Svalbard. Sone begrenses av yttergrensen for Norges økonomiske sone og avtalte avgrensingslinjer mot andre stater. Sone ble opprettet for å bevare de levende ressursene i havet, og regulering av fiske og fangst.
<b>Norges økonomiske sone</b> <sup>(4)</sup> 787 640 km <sup>2</sup>	<sup>(4)</sup> Fiskerisone ved Jan Mayen går fra territorialgrensen og ut til 200 nm beregnet fra grunnlinjen ved Jan Mayen. Der det er mindre enn 400 nm til annen stats grunnlinje, er sone avgrenset av avtalt avgrensingslinje mellom statene. Fiskerisone er ikke en full økonomisk sone, men er avgrenset til fiskeriformål.
<b>Fiskevernsone ved Svalbard</b> <sup>(5)</sup> 715 312 km <sup>2</sup>	<sup>(5)</sup> Norges kontinentalsokkel er i juridisk forstand havbunnen fra territorialgrensen ved Fastlands-Norge, Svalbard og Jan Mayen og ut til yttergrensen for Norges sokkel, eller avtalt avgrensingslinje mot annen stat. I dette området har staten rett til å utnytte ressursene i og på havbunnen.
<b>Fiskerisone ved Jan Mayen</b> <sup>(6)</sup> 288 768 km <sup>2</sup>	
<b>Norges kontinentalsokkel</b> <sup>(7)</sup> 2 039 921 km <sup>2</sup>	



**Tegnforklaring**

- Administrasjonssted
- Fylkesgrense
- Fylkesgrense
- Kommunegrense
- Territorialgrense
- Fylkesnavn
- Kommunenavn

Målestokk kommunekart Norge 1:1 800 000  
Målestokk kartutsnitt Østlandet 1:800 000  
Kartgrunnlag: N2000 Kartdata  
www.kartverket.no

